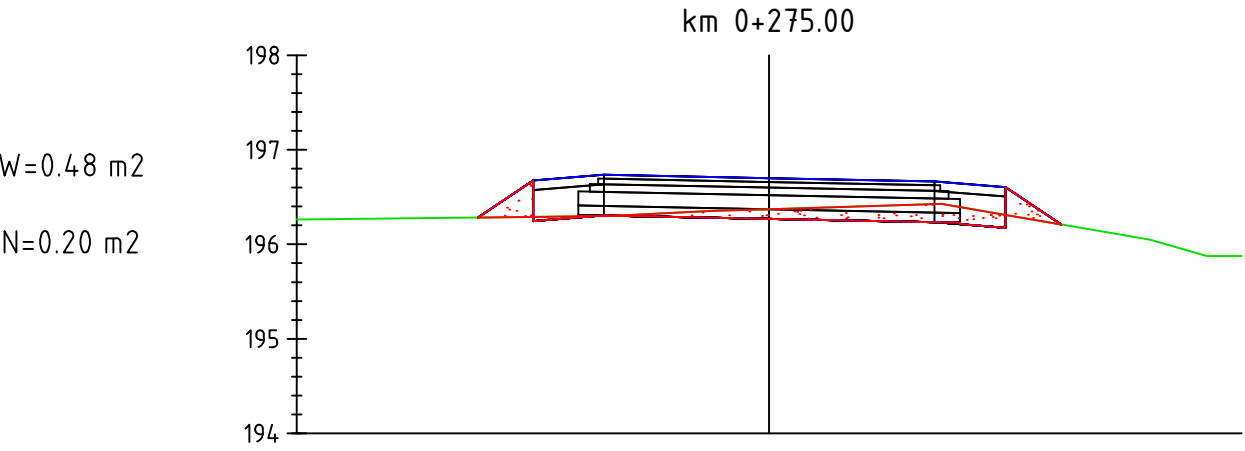
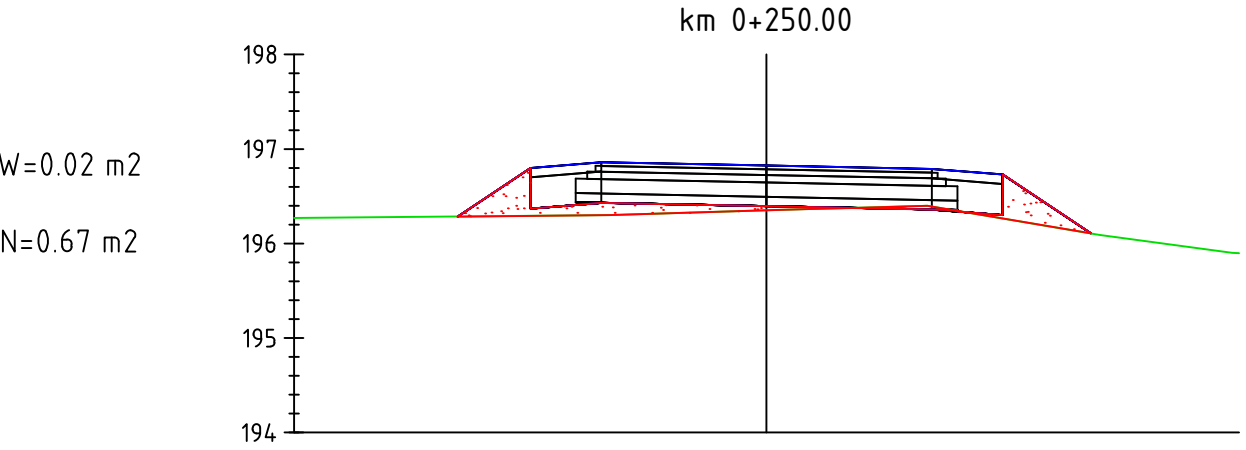


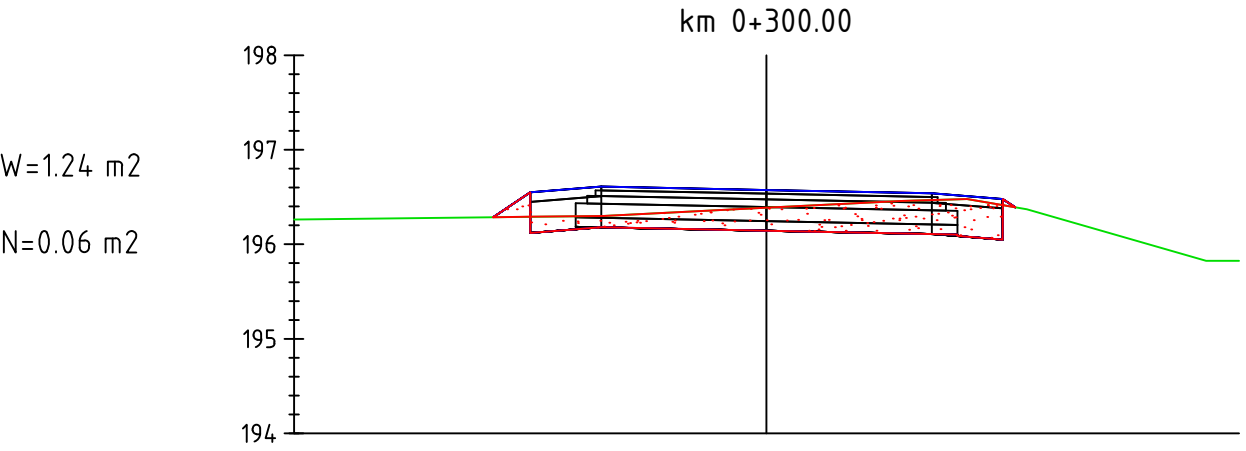
Odsunięcia od osi	-5.00	-3.55	-2.50	-1.75	0.00	1.75	2.50	3.30	5.00
Rzędne drogi		196.22	196.92	196.98	196.95	196.91	196.85	196.32	
Rzędne terenu	196.16	196.22	196.26	196.31	196.37	196.42	196.40	196.32	196.01
Różnica rzędnych		0.00	-0.46	-0.67	-0.58	-0.49	-0.45	0.00	



Odsunięcia od osi	-5.00	-3.00	-2.50	-1.75	0.00	1.75	2.50	3.09	5.00
Rzędne drogi		196.28	196.67	196.73	196.70	196.66	196.60	196.21	
Rzędne terenu	196.26	196.28	196.29	196.30	196.37	196.42	196.31	196.21	195.88
Różnica rzędnych		0.00	-0.38	-0.44	-0.33	-0.24	-0.29	0.00	



Odsunięcia od osi	-5.00	-3.27	-2.50	-1.75	0.00	1.75	2.50	3.43	5.00
Rzędne drogi		196.29	196.80	196.86	196.82	196.79	196.73	196.11	
Rzędne terenu	196.27	196.29	196.29	196.30	196.35	196.39	196.27	196.11	195.90
Różnica rzędnych		0.00	-0.51	-0.56	-0.17	-0.10	-0.46	0.00	



Odsunięcia od osi	-5.00	-2.89	-2.50	-1.75	0.00	1.75	2.50	2.63	5.00
Rzędne drogi		196.29	196.55	196.61	196.58	196.54	196.48	196.39	
Rzędne terenu	196.26	196.29	196.29	196.30	196.39	196.47	196.41	196.39	195.83
Różnica rzędnych		0.00	-0.26	-0.31	-0.19	-0.07	-0.07	0.00	

NADZÓR BUDOWLANY, KOSZTORYSOWANIE inż Turcza Tadeusz 49 -300 Brzeg, ul. Słowiańska 2/6, tel. 604 959 978				
Projekt Zagospodarowania Terenu				
TEMAT: PROJEKT WYKONAWCZY Budowy drogi dojazdowej do gruntów rolnych w Wojnowiczkach na dz. nr 35/3, 159, 160, 161, 162, 165/2, 173 i 322 obręb 0073 - Wojnowiczki	TREŚĆ RYSUNKU:  Przekroje poprzeczne skala 1 : 25/250			
	PROJEKTANT: inż. T.Turcza upraw. bud. nr ewid. WZDP 10/714/16/66			
AUTOR: Wojnowiczki	SPRAWDZAJĄCY: mgr inż. T. Jaśkiewicz upraw. bud. nr ewid. OPL/0810/PWOD/12			
INWESTOR: Gmina Grodków 49-200 Grodków, ul. Warszawska 29	BRANŻA: drogi	NR UPOMY: 	DATA: 09. 2015 r.	NR RYS. ZD. 4.5